

Уникальные просторы Урала

ПРОЕКТ СЕМЬИ
САЛТЫКОВОЙ ЕЛИЗАВЕТЫ
МУНИЦИПАЛЬНОЕ ДОШКОЛЬНОЕ
ОБРАЗОВАТЕЛЬНОЕ УЧРЕЖДЕНИЕ
ДЕТСКИЙ САД № 319

Команда «Альпинисты»



ДЕВИЗ: «ВВЕРХ, И ТОЛЬКО
ВВЕРХ.
ВЕДЬ НА ВЕРШИНЕ ЖДЕТ
УСПЕХ»

Цель: Узнать, как появляются горы.

Задачи:


- ✓ Рассмотреть, что такое горы и как они появляются.
- ✓ Научиться изображать горы различными способами.
- ✓ Познакомиться с самыми интересными местами с видом на горы в Свердловской области.

Этап 1. Подготовительно - проектировочный

Однажды ко мне подошла моя дочка Лиза, и спросила: «Мама, а почему бабушка говорит, что мы живем на Уральских горах? Я посмотрела в окно, но никаких гор я не увидела».

- Правильно. Мы живем на Уральских горах, но из окон нашей квартиры и из любого другого окна их увидеть невозможно.

Горы – это большие холмы. Иногда они бывают такими высокими, что люди забираются на них несколько дней. Эти люди называются *альпинистами*. Горы бывают низкими, которые не достигают 1000 метров в высоту.



Низкие горы. Хибины

Горы средние по высоте находятся в основном на Урале. Их высота от 1000 до 2000 метров.

Средние горы На южном урале



Высокие горы высотой более 2000 метров. К этим горам относятся горы Кавказа. Гора Эльбрус – самая высокая точка Кавказа и России.

Высокие горы Эльбрус




Там, где мы живем горы невысокие. Преобладают низкогорья и среднегорья. Это плавные лесистые увалы, волнами уходящие в синие дали, волнистые таёжные равнины, под пологом которых разрослись сказочные травы.

Очень давно, много лет назад образовались наши горы: Уральские горы. Это горная система между Восточно-Европейской и Западно - Сибирской равнинами. Длина Уральских гор - более 2000 км, ширина от 40 до 150 км.

В древних источниках Уральские горы называются Рифейскими или Гиперборейскими горами. Русские первопроходцы называли ее Камень. Название Уральские горы получили от манейского "ур" (гора).

Горы имеют свое строение. У каждой горы есть подножие, склон и вершина.

Со временем они меняли свою форму: в некоторых местах они росли, а в некоторых разрушались под воздействием различных природных факторов: дождя, ветра, температуры. Склоны разрушаются замерзающей водой, которая протекает в их трещины и разрушает камни; вершины вымываются дождем и потоками воды.



Этап 2. Практический

А как появляются горы?

Причиной всему - земная кора. Она никогда не бывает в покое: то вздрагивает, растрескивается, то опускается, то собирается складками. В результате её движения образуются горы и долины, впадины и возвышенности.



Возьми платок и прикрой им ладонь... Платок - это земная кора. Теперь пошевели под платком пальцами, а потом согни их - "земная кора" сразу придёт в движение: "Земля" будет морщиться, горбиться, прямо на глазах начнут расти "горы", а между ними образуются глубокие "ущелья"...

Вот так примерно происходит и в природе, только, конечно, не так быстро. Иногда горы возникают в результате "работы" вулканов. Когда начинается извержение вулкана, из его жерла бьёт фонтан. Вместе с магмой, которая находится под земной корой, вверх устремляются камни, пепел, грязь. Потом это всё падает обратно, на землю, лава застывает, и постепенно в этом месте образуется небольшая гора - холм. С каждым новым извержением холм увеличивается, становится выше, выше - растёт гора.

На Урале существуют горы, которые образовались природой - это Денежкин камень, Каменные палатки, Чертово городище и скалы вдоль реки Серьги. Так же в ходе работ по добыванию природных ископаемых, благодаря работе людей и технике, образовались такие горы как: Тальков камень и «Египетские пирамиды» в Свердловской области.

Пробовали провести опыты и лучше
узнать, как появляются горы



Положить на дно банки
камни и засыпать их
песком. Потом потрясти
банку, как- будто
землетрясение. И мы
увидим, что камни
появляются на
поверхности. Так могут
образовываться горы во
время землетрясения.

Рассматривали
энциклопедии,
читали стихи
(приложение 1)



Наше творчество

Делали аппликацию

Рисовали
горы



Лепили горы из
соленого теста,
затем
раскрашивали их




Гуляли по интересным местам города Екатеринбурга



Мы очень любим гулять всей семьей в парке Победы в Орджоникидзевском районе.



Еще мы гуляем в парке Маяковского. Там очень много уток и рыбок. Я их очень люблю кормить.



В парке «Каменные палатки» мы кормим птичек и белочек. Они там ручные. Не боятся людей и могут кушать прямо с ладошки.



В лесу я всегда забираюсь на высокие горы. Летом мы обязательно поедem на самые интересные места на Урале.

Этап 3. Обобщающе - результативный

- **УЗНАЛИ, ЧТО ТАКОЕ ГОРЫ И КАК ОНИ ПОЯВЛЯЮТСЯ.**
- **НАУЧИЛИСЬ ПРИМЕНЯТЬ СВОИ ЗНАНИЯ В РАЗЛИЧНЫХ ВИДАХ ДЕЯТЕЛЬНОСТИ.**
- **НАМЕТИЛИ МАРШРУТ ПО САМЫМ ИНТЕРЕСНЫМ МЕСТАМ СВЕРДЛОВСКОЙ ОБЛАСТИ (ПРИЛОЖЕНИЕ № 2)**

Информационные ресурсы

➔ [Г.П.ШАЛАЕВА «БОЛЬШАЯ ЭНЦИКЛОПЕДИЯ ДОШКОЛЬНИКА»](#)

➔ [WWW.DET-SAIT.RU](#)

➔ [HTTP://FOTKI.YANDEX.RU/](#)

➔ [HTTP://NASHURAL.RU/INDEX.HT](#)

➔ [HTTP://WWW.ORENOBL.RU](#)